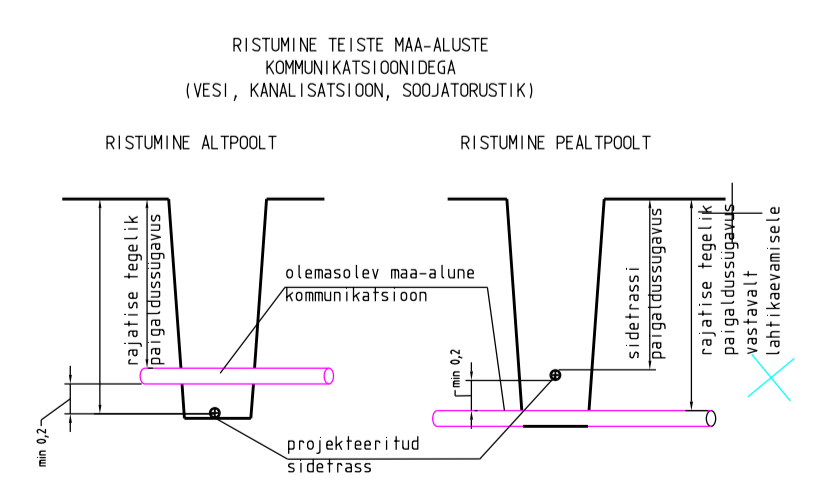
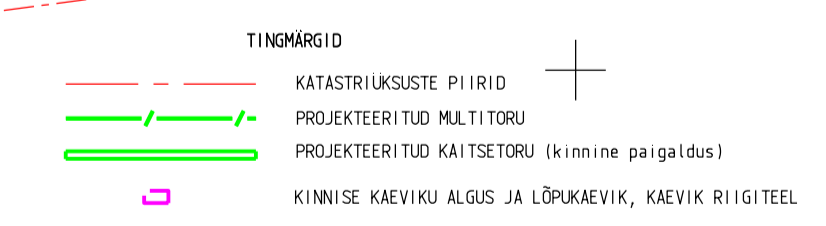
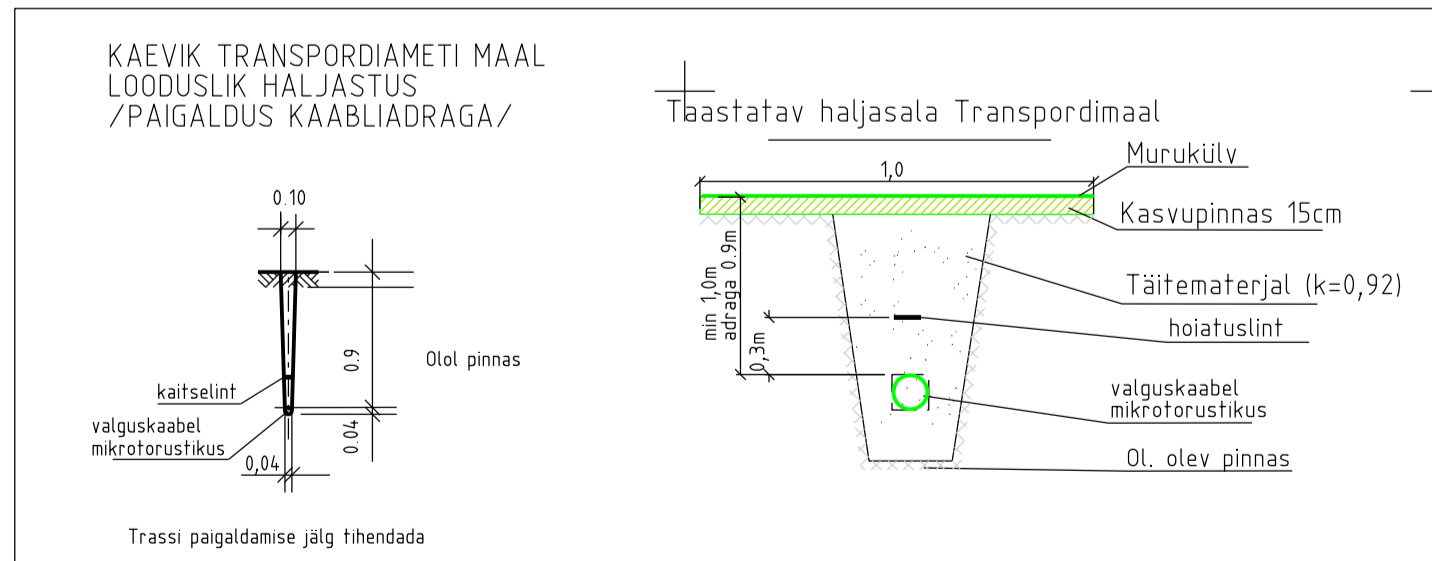
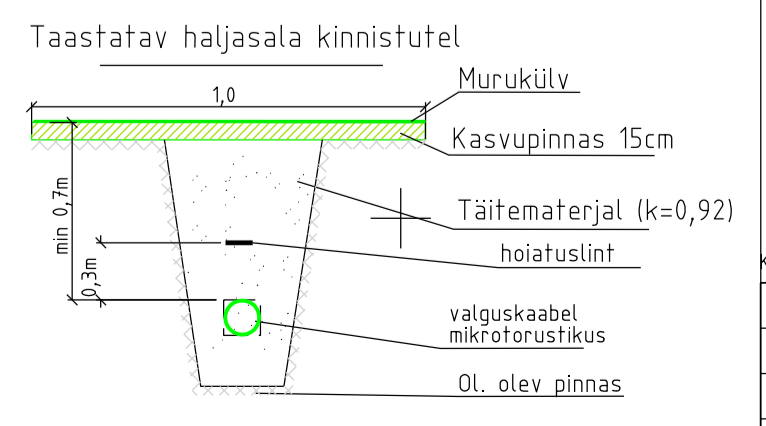
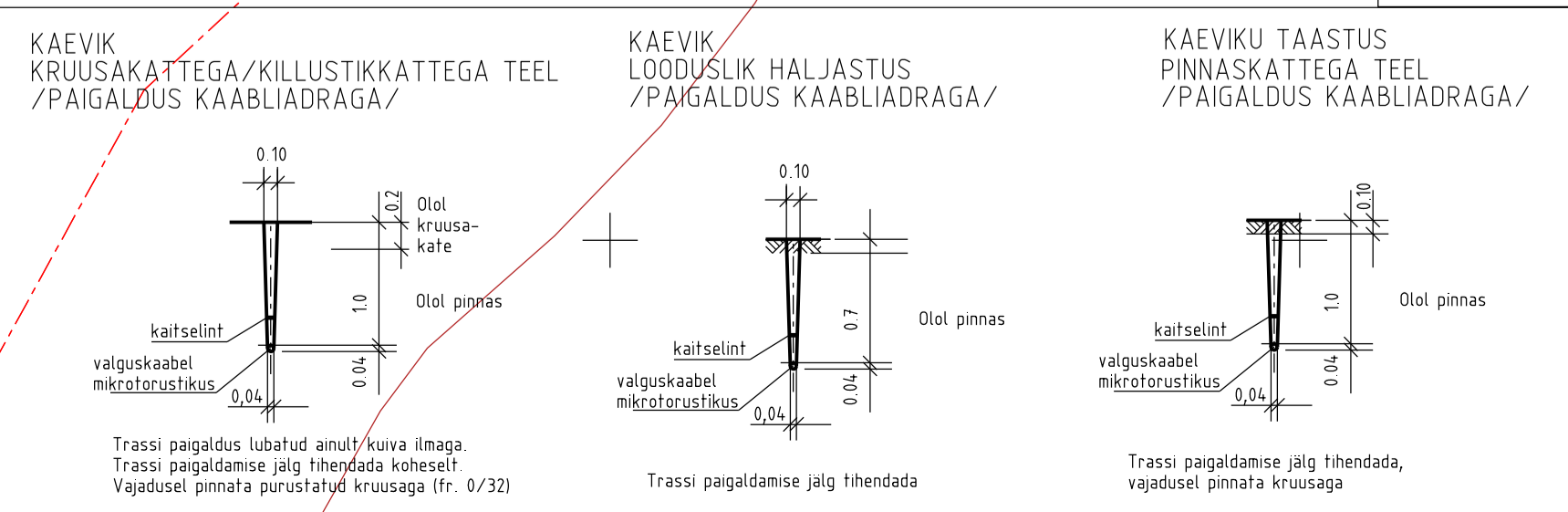


- MÄRKUSED**
1. Projekteeritava telekommunikatsiooni tehonorajalise alusplaan OU Kirjanurk 14.05.2024. a koostatud töö nr 11744G "Geodeetiline alusplaan". Kõrgused EH2000 süsteemis. Koordinaadid L-EST97 süsteemis.
  2. Lõikumisel kommunikatsioonitrassidega otsustatakse aiti- või ülevalt läbiminek kasuks koostöö trassivaldajaga. Vajadusel rajada paigaldussügavuse täpsustamiseks surfiraas.
  3. Maa-aluste ja maapealsete kommunikatsioonide kaitsevoendis toode teostatel juhinduda Majandus- ja taristuministri 25.06.2015. a määruse nr 73 "Ehitise kaitsevoendi ulatus, kaitsevoendis tegutsemise kord ja kaitsevoendi tähtsusele esitatavad nõuded".
  4. Kommunikatsioonidevahelised kujud tagada vastavalt EVSis B62:2016. toodud määradele.
  5. Peale kaentleid ja särke liinirajajate ehitajast taastada riskitud haljassada ja teekatted vähemalt olemasoleval tasemel.
  6. Puude ja põõsaste kasvatsoonis on võra vigastamine ja mahavõtmine KEELATUD. Vältida juurestiku vigastamist kaevetööde käigus. Vajadusel teostada juurestiku ilmumisel töid kinnisel meetodil või kasitsi nii, et juurestikku ei vigastata! Juuri ei tohi kopaga katki rebida, vaid võib saaga, kaarde või lõikuriga läbi lõigata.
  7. Trassi paigaldus on kogu ulatuses ette nähtud kaabliudraga.
- Multitoru paigaldussügavus riigitee katastrikuusel asdraga paigaldusel 0,9 m ja kinnisel meetodil 1,2 m. Multitoru paigaldussügavus erakinnistutel haljassalal 0,7 m ja ristumisel teedega 1,0 m.

**TAASTAMINE RIIGITEE MAAL**



**TAASTAMINE**



**KOOSKÜLASTUSTE TABEL**

JRK NR	ASUTUS	NUMBER	KIUPAEV
1	Elektrilevi OU	1590426108	03.05.2024
2	Telia Eesti AS	38872676	17.05.2024
3	Telia Eesti AS	38872676	17.05.2024
4	Kuusalu vald	-	22.05.2024

Märkused: Koordinaadid L-EST97 süsteemis, kõrgused EH2000 süsteemis. Katastrikuusel piirid: väljavõtte Maa-ameti 23.05.2024. Kihil "RIR" esitatud piirjoonte asukohad on informatiivsed.

TÖÖ NR	OBJEKT	ADRESS	FAIL	MOÕTKAVA	LEHT	JÕONIS
11744P	Karjalaude Telia	Harju maakond	11744P asendiplaan	1:500	1-1 / 2	Siderajaliste asendiplaan

